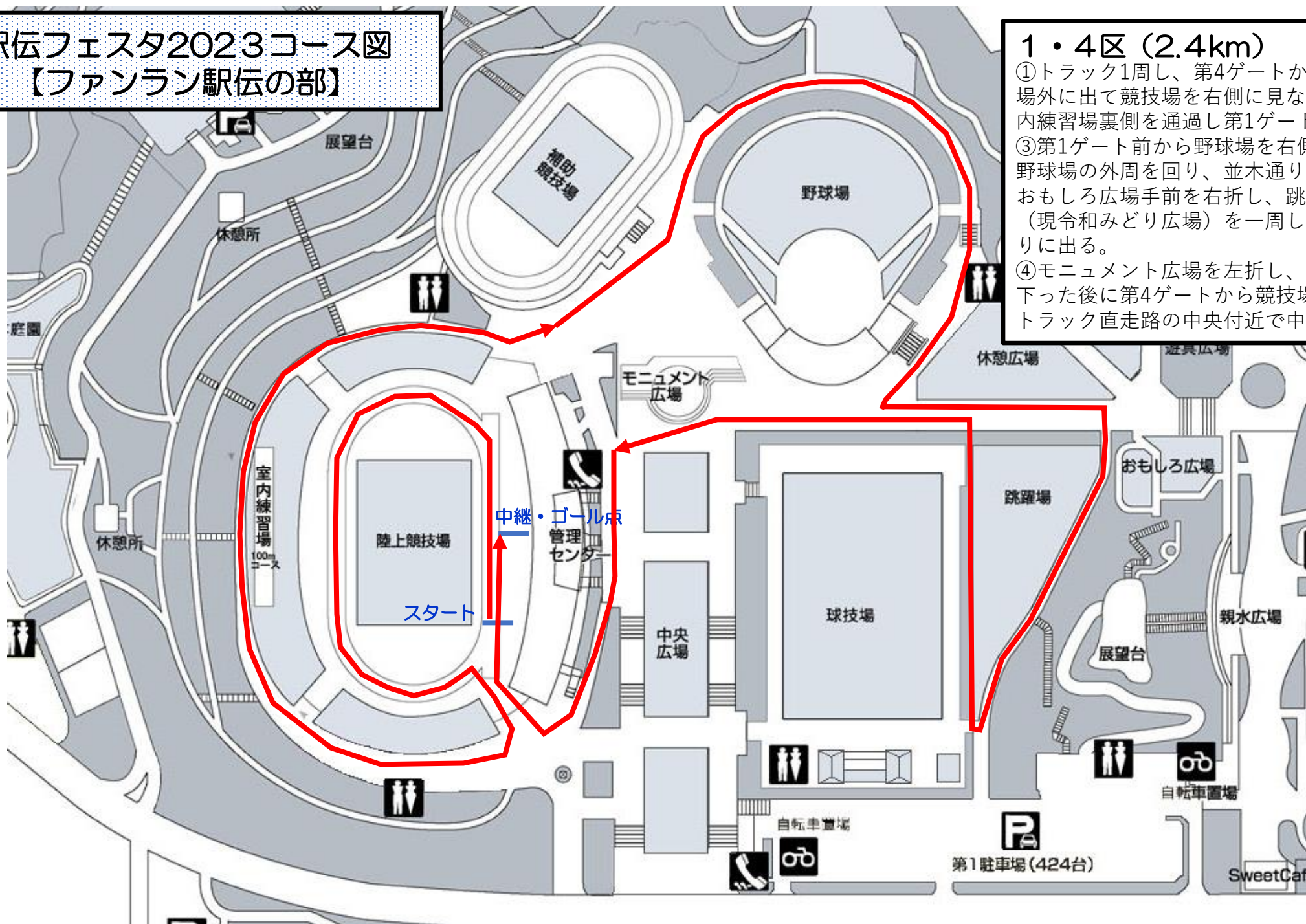


駅伝フェスタ2023コース図 【ファンラン駅伝の部】



1・4区 (2.4km)

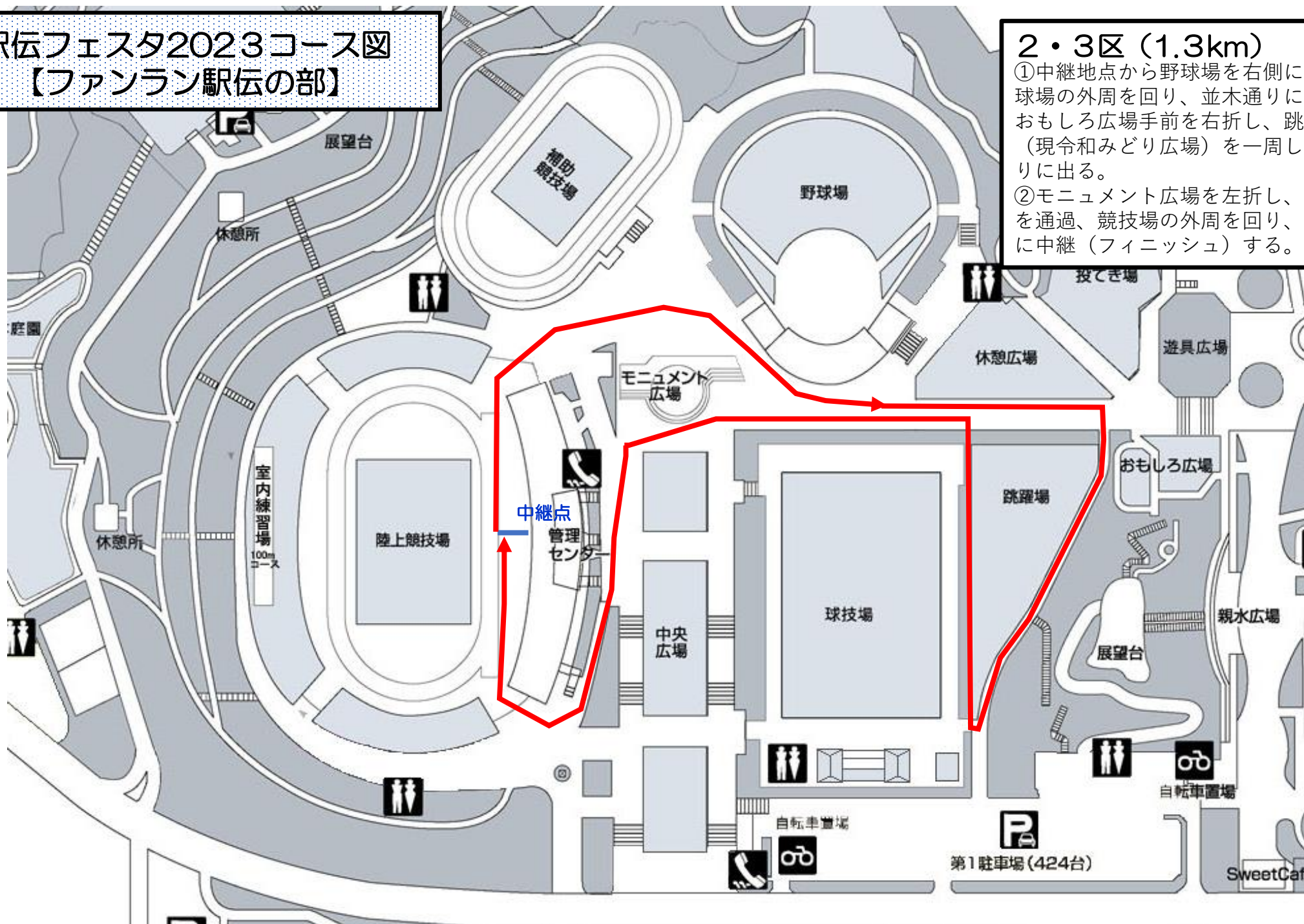
- ①トラック1周し、第4ゲートから競技場外に出て競技場を右側に見ながら室内練習場裏側を通過し第1ゲート前へ。
- ③第1ゲート前から野球場を右側に見て野球場の外周を回り、並木通りに出て、おもしろ広場手前を右折し、跳躍場（現令和みどり広場）を一周し並木通りに入る。
- ④モニュメント広場を左折し、坂道を下った後に第4ゲートから競技場に入り、トラック直走路の中央付近で中継する。

駅伝フェスタ2023コース図
【ファンラン駅伝の部】

2・3区 (1.3km)

①中継地点から野球場を右側に見て野球場の外周を回り、並木通りに出て、おもしろ広場手前を右折し、跳躍場（現令和みどり広場）を一周し並木通りに入る。

②モニュメント広場を左折し、時計台を通過、競技場の外周を回り、次走者に中継（フィニッシュ）する。



駅伝フェスタ2023コース図

【対抗駅伝の部】



1区 (6km)

- ①トラック1周し、第4ゲートから競技場外に出て競技場を右側に見ながら室内練習場裏側を通過し第1ゲート前へ。
- ②第1ゲートから更に競技場の外周を1周する
- ③第1ゲート前から野球場を左側に見て並木通りに出て、投てき場とおもしろ広場の間の通路を抜けテニスコートへ向かう。
- ④第3・第4コートの間を抜け、公道を左折し公園外コースへ出る。
- ⑤公園外 (3.3km) コースを走り、正面ゲートから公園内に入り、競技場第4ゲートから競技場内に入り、直走路の途中で中継する。

国体道路では「**歩道**」を走行

駅伝フェスタ2023コース図 【対抗駅伝の部】



2・3区 (4.5km)
①中継後、第1ゲートから競技場を出て、野球場を左側に見て野球場の外周を回り、並木通りから投てき場とおもしろ広場の間の通路を抜けテニスコートへ向かう。
②第3・第4コートの間を抜け公道を左折し公園外コースへ出る。
③公園外 (3.3km) コースを走り、正面ゲートから公園内に入り、競技場第4ゲートから競技場内に入り、直走路の途中で中継する。

国体道路では「**歩道**」を走行

駅伝フェスタ2023コース図

【対抗駅伝の部】

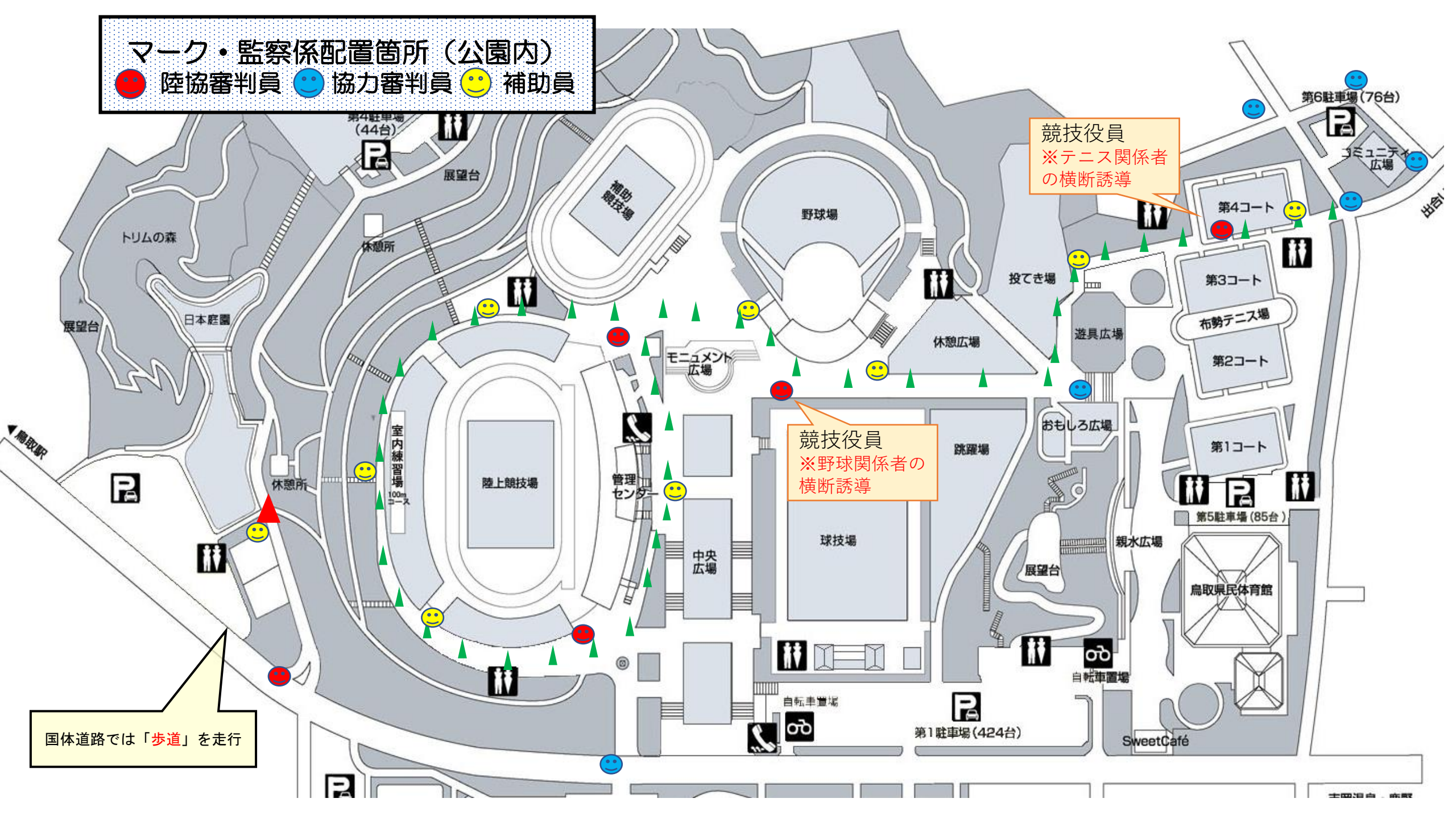


4区 (5.2km)

- ①トラック約1周し、第4ゲートから競技場外に出て競技場を右側に見ながら室内練習場裏側を通過し第1ゲート前へ。
- ②第1ゲートから更に競技場の外周を1周する
- ③第1ゲート前から野球場を左側に見て並木通りに出て、投てき場とおもしろ広場の間の通路を抜けテニスコートへ向かう。
- ④第3・第4コートの間を抜け、公道を左折し公園外コースへ出る。
- ⑤公園外 (3.3km) コースを走り、正面ゲートから公園内に入り、競技場第4ゲートから競技場内に入り、直走路の中間地点 (中継点) でゴール。

マーク・監察係配置箇所（公園内）

● 陸協審判員 ● 協力審判員 ● 補助員



競技役員
※テニス関係者の
横断誘導

競技役員
※野球関係者の
横断誘導

国体道路では「歩道」を走行

駅伝フェスタ2023
対抗駅伝（公園外3.3kmコース）
● 陸協審判員 ● 協力審判員 ● 補助員



国体道路では「歩道」を走行

折返点

因幡千本桜 桜の園

高草あすなる

さんれいフード
鳥取営業所

ポパイ

鳥取西IC

松嶋神社

梶間神社

Google

Google

Google

Google